



Lemvig 2.januar 2017

Til Miljøstyrelsen

Høring om justering af Natura 2000-grænser i Lemvig Kommune

I Natura 2000-område N28 Agger Tange, Nissum Bredning, Skibsted Fjord og Agerø foreslås følgende udvidelser:

- Gjellerodde, Plet Enge, Stausholm og Harboøre Tange ligger i forvejen inde i Natura 2000-området, men kun som fuglebeskyttelsesområder (fokus på fuglene). Disse arealer er i dag naturarealer, der er beskyttet af Naturbeskyttelseslovens § 3, og det foreslås, at de også bliver en del af habitatområdet (fokus på naturarealerne). Udpegningen kan øge mulighederne for tilskud til naturfremmende tiltag. Arealerne ligger udenfor de områder, der ønskes friholdt pga. husdyrbrug.
- Horn sø og dele af Ballevad og Heldum bæk foreslås medtaget i Natura 2000-området (habitatområdet). Også disse arealer er i dag beskyttet af § 3 og ligger udenfor de områder, der ønskes friholdt pga. husdyrbrug. Området har en spændende flora både i mosearealet og på skrænterne. Pilekrat på den vestlige side har en usædvanlig høj biodiversitet. Søen ligger i direkte forlængelse af fuglebeskyttelsesområdet.
- Miljøstyrelsen foreslår at udtage ca. 420 ha vest for Plet Enge. Størstedelen af arealerne er i dag dyrkede og har som sådan både ringe landbrugsmæssig kvalitet og ringe naturkvalitet. Potentialet for igen at opnå naturkvalitet på specielt de sydligste 280 ha, der også er lavbundsarealer, er dog højt, og området er et vigtigt fourageringsområde for gæs. Det foreslås derfor, at disse 280 ha forbliver i Natura 2000-udpegningen som fuglebeskyttelsesområde. Derudover kan der argumenteres for at udvide området mod syd på den anden side af landevejen. Fuglene anerkender ikke landevejen som skillelinje.

Vandarealet syd for Rønland og ud til Sandøen er livsvigtig for lysbuget knortegås. Arealet er en del af Reservat Harboøre Tange og hele reservatet bør indgå i F39.

Denne udvidelse fremgår ikke af vores kortbilagv.

I Natura 2000-område N65 Nissum Fjord foreslås følgende udvidelser:

- En udvidelse af habitatområdet langs Damhus Å mod øst samt arealerne omkring det nu nedlagte Damhus Dambrug. Udvidelsen foreslås på naturbeskyttede § 3-arealer samt udenfor områder, der ønskes friholdt pga. husdyrbrug. Arealerne bliver desuden en del af det grønne Danmarkskort. Arealet er smalt men sikrer et langt sammenhængende habitatområde langs åen. Dertil kommer at DN-Holstebro også foreslår at udvide med 10ha eng og hede i forlængelse af arealet langs Damhus Å.


I Natura 2000-område N 224 Flynder Å og heder i Klosterhede Plantage foreslås følgende udvidelser:

- Miljøstyrelsen foreslår at udtage arealet omkring det nu nedlagte Vilhelmsborg dambrug. Dette er meningsløst fordi området er blevet naturgenoprettet og derfor bør forblive i Natura 2000-udpegningen.
- Derudover foreslås, at Natura 2000-området udvides i ådalen mod syd ned mod Flynder Kirke. Udvidelsen foreslås på naturbeskyttede § 3-arealer samt udenfor områder, der ønskes friholdt pga. husdyrbrug. Området har stort potentiale og er en helt naturlig forlængelse i forhold til udpegningsgrundlaget for det nuværende Natura-område mod nord.

3 kortbilag

Venlig hilsen






Jens Johan Brogaard, DN-Lemvig



%)! #				
!"#\$ %"# # & #'%(

Signatur

Natura 2000 justeringer

-  Fuglebeskyttelse gældende
-  Fuglebeskyttelse høring
-  Habitatområde høring
-  Forbliver i N2000
-  Udvidelse af habitatområde

F39



Lemvig Kommune
Justering af Natura 2000 grænserne



Agger Tange, Nissum Bredning, Skibsted Fjord og Agerø
Teknik- og Miljøudvalgsmøde den 4. december

Målforshold:	Dato:	Reference:		
1:55.000	28-11-2017	KRPE		